

สรุปมาตรการป้องกันและ แก้ไขผลกระทบสิ่งแวดล้อม มาตรการติดตามตรวจสอบ คุณภาพสิ่งแวดล้อม

- 3.1 สรุปมาตรการป้องกันและแก้ไขผลกระทบสิ่งแวดล้อม
- 3.2 สรุปผลการติดตามตรวจสอบคุณภาพสิ่งแวดล้อม
 - 3.2.1 คุณภาพอากาศ
 - 3.2.2 ระดับเสียง
 - 3.2.3 ค่าความสั่นสะเทือน
 - 3.2.4 คุณภาพน้ำ
 - 3.2.5 คุณภาพอากาศในพื้นที่ทำงาน
 - 3.2.6 ระดับเสียงในพื้นที่ทำงาน (Noise Dosimeter)

บทที่ 3

สรุปมาตรการป้องกันและแก้ไขผลกระทบสิ่งแวดล้อม และมาตรการติดตามตรวจสอบคุณภาพสิ่งแวดล้อม

3.1 สรุปมาตรการป้องกันและแก้ไขผลกระทบสิ่งแวดล้อม

สรุปผลการปฏิบัติตามมาตรการป้องกันและแก้ไขผลกระทบสิ่งแวดล้อม และมาตรการติดตามตรวจสอบคุณภาพสิ่งแวดล้อม ตามผลการพิจารณารายงานการวิเคราะห์ผลกระทบสิ่งแวดล้อม โครงการเหมืองแร่หินอุตสาหกรรมชนิดหินปูน เพื่ออุตสาหกรรมก่อสร้าง ประทานบัตรที่ 21130/16378 ของนายคงคณาภูษร จำปาศักดิ์ ตั้งอยู่ที่ หมู่ที่ 8 ตำบลทุ่งหลวง อำเภอปากท่อ จังหวัดราชบุรี ตามหนังสือที่ ทส 1010.2/17007 ลงวันที่ 7 ธันวาคม 2561 พอสรุปได้ดังต่อไปนี้

1. ดำเนินการทำเหมืองตามแผนผังการทำเหมืองที่กำหนดไว้
2. เตรียมการพัฒนาบริเวณหน้าเหมืองให้มีลักษณะเป็นขั้นบันได
3. ดำเนินกิจกรรมการทำเหมืองเฉพาะในช่วงเวลากลางวันเท่านั้น
4. ฉีดพรมน้ำบริเวณเส้นทางขนส่งแร่ทั้งภายในพื้นที่โครงการ และเส้นทางขนส่งแร่ที่เป็นทางสาธารณะที่เชื่อมต่อระหว่างพื้นที่ประทานบัตรถึงโรงโม่หิน รวมทั้งบริเวณลานกองแร่ เฉลี่ยวันละ 3-4 ครั้ง และเพิ่มความถี่ในช่วงฤดูแล้งและช่วงที่มีลมแรง
5. ปลูกต้นไม้โดยรอบแนวเขตพื้นที่ของโรงโม่หิน เพื่อเป็นแนวป้องกันการฟุ้งกระจายของฝุ่นละออง
6. โรงโม่หินของโครงการมีระบบป้องกันผลกระทบทางด้านสิ่งแวดล้อม ตามประกาศของกรมอุตสาหกรรมพื้นฐานและการเหมืองแร่ โดยสร้างอาคารปิดคลุม 3 ด้าน มีระบบสเปรย์น้ำตามจุดที่ก่อให้เกิดฝุ่นละออง รวมทั้งมีหลังคาปกคลุมตามแนวสายพานลำเลียง
7. จัดให้มีการตรวจสอบสุขภาพพนักงานเป็นประจำทุกปี
8. ทางโครงการได้จัดทำรายงานแผนและผลการดำเนินงานด้านการฟื้นฟูพื้นที่ทำเหมือง ประจำปี 2566 เพื่อเสนอต่อสำนักงานนโยบายและแผนทรัพยากรธรรมชาติและสิ่งแวดล้อม กรมอุตสาหกรรมพื้นฐานและการเหมืองแร่ และหน่วยงานที่เกี่ยวข้องได้พิจารณา

3.2 สรุปผลการติดตามตรวจสอบคุณภาพสิ่งแวดล้อม

3.2.1 คุณภาพอากาศ

1) ปริมาณฝุ่นละอองแขวนลอยรวม (TSP)

จากผลการตรวจวัดคุณภาพอากาศในรูปปริมาณฝุ่นละอองแขวนลอยรวม (TSP) โครงการเหมืองแร่หินอุตสาหกรรมชนิดหินปูน เพื่ออุตสาหกรรมก่อสร้าง ประทานบัตรที่ 21130/16378 ของนายคงคณาภุช จำปาศักดิ์ จำนวน 5 สถานี ได้แก่ สำนักงานโรงโม่หินศิลามิตรเจริญ วัดถ้ำยอดทอง บ้านเขาถ้ำกฤษ บ้านเขาภูบ และบ้านดอยดิน ที่ผ่านมาจนถึงเดือนกันยายน 2566 พบว่า สถานีที่มีผลการตรวจวัดปริมาณฝุ่นละอองแขวนลอยรวม (TSP) สูงสุด คือ บริเวณสำนักงานโรงโม่หินศิลามิตรเจริญ มีค่าเท่ากับ 0.221 มิลลิกรัมต่อลูกบาศก์เมตร ในเดือนมีนาคม 2564 เมื่อนำมาเปรียบเทียบกับค่ามาตรฐาน พบว่า ผลการตรวจวัดมีค่าอยู่ในเกณฑ์มาตรฐานตามประกาศคณะกรรมการสิ่งแวดล้อมแห่งชาติ ฉบับที่ 24 (พ.ศ. 2547) เรื่อง กำหนดมาตรฐานคุณภาพอากาศในบรรยากาศโดยทั่วไป ประกาศในราชกิจจานุเบกษาเล่ม 121 ตอนพิเศษ 104 ง ประกาศ ณ วันที่ 9 สิงหาคม พ.ศ. 2547 ที่กำหนดปริมาณฝุ่นละอองแขวนลอยรวม (TSP) ไว้ไม่เกิน 0.330 มิลลิกรัมต่อลูกบาศก์เมตร สรุปผลการตรวจวัดดังตารางที่ 3-1 และรูปที่ 3-1

2) ปริมาณฝุ่นละอองขนาดเล็กกว่า 10 ไมครอน (PM-10)

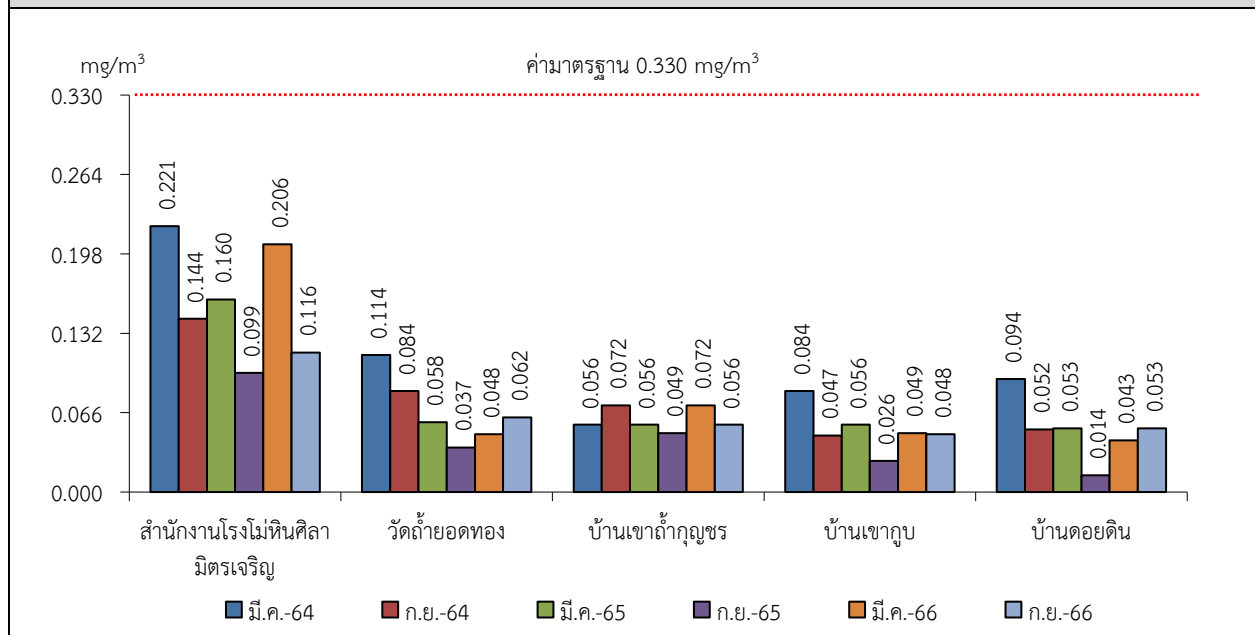
จากข้อมูลผลการตรวจวัดคุณภาพอากาศในรูปปริมาณฝุ่นละอองขนาดเล็กกว่า 10 ไมครอน (PM-10) โครงการเหมืองแร่หินอุตสาหกรรมชนิดหินปูน เพื่ออุตสาหกรรมก่อสร้าง ประทานบัตรที่ 21130/16378 ของนายคงคณาภุช จำปาศักดิ์ จำนวน 5 สถานี ได้แก่ สำนักงานโรงโม่หินศิลามิตรเจริญ วัดถ้ำยอดทอง บ้านเขาถ้ำกฤษ บ้านเขาภูบ และบ้านดอยดิน ที่ผ่านมาจนถึงเดือนกันยายน 2566 พบว่า สถานีที่มีผลการตรวจวัดปริมาณฝุ่นละอองขนาดเล็กกว่า 10 ไมครอน (PM-10) สูงสุด คือ บริเวณสำนักงานโรงโม่หินศิลามิตรเจริญ มีค่าเท่ากับ 0.099 มิลลิกรัมต่อลูกบาศก์เมตร ในเดือนมีนาคม 2566 เมื่อนำมาเปรียบเทียบกับค่ามาตรฐาน พบว่า ผลการตรวจวัดมีค่าอยู่ในเกณฑ์มาตรฐานตามประกาศคณะกรรมการสิ่งแวดล้อมแห่งชาติ ฉบับที่ 24 (พ.ศ. 2547) เรื่อง กำหนดมาตรฐานคุณภาพอากาศในบรรยากาศโดยทั่วไป ประกาศในราชกิจจานุเบกษาเล่ม 121 ตอนพิเศษ 104 ง ประกาศ ณ วันที่ 9 สิงหาคม พ.ศ. 2547 ที่กำหนดปริมาณฝุ่นละอองขนาดเล็กกว่า 10 ไมครอน (PM-10) ไว้ไม่เกิน 0.120 มิลลิกรัมต่อลูกบาศก์เมตร สรุปผลการตรวจวัดดังตารางที่ 3-1 และรูปที่ 3-2

ตารางที่ 3-1 สรุปผลการตรวจวัดคุณภาพอากาศในบรรยากาศโดยทั่วไป

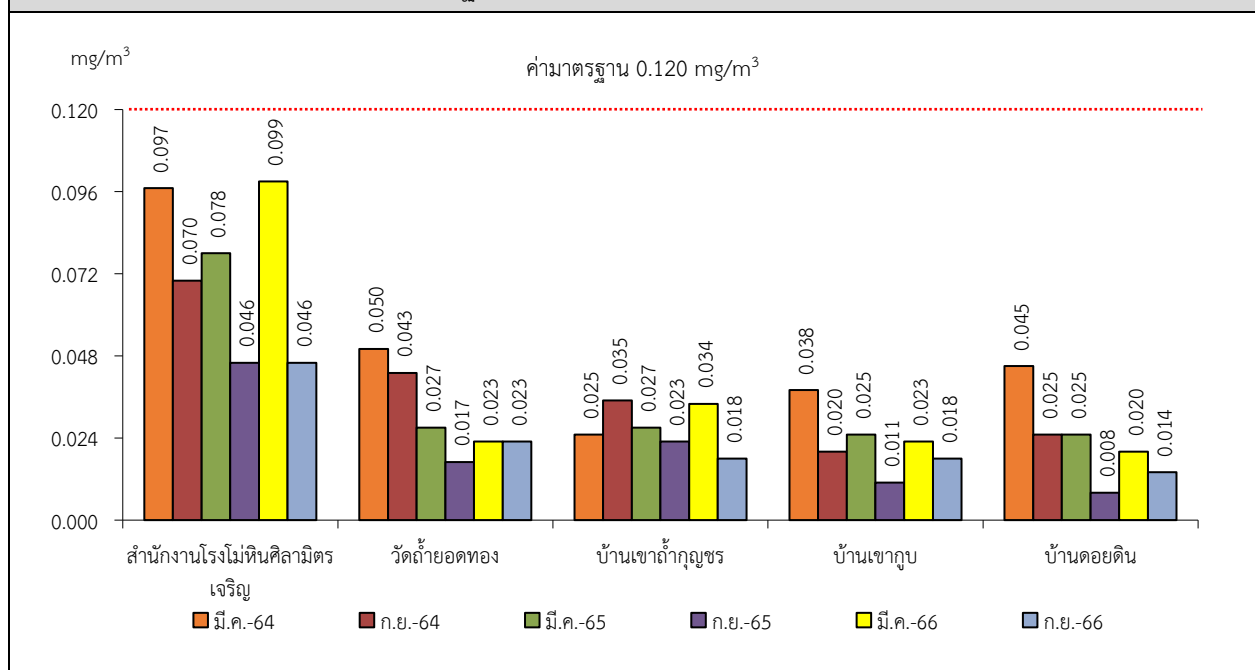
สถานีตรวจวัด	เดือน/ปี ที่ตรวจวัด	ผลการตรวจวัด (มิลลิกรัมต่อลูกบาศก์เมตร)	
		ฝุ่นละอองแขวนลอยรวม : TSP	ฝุ่นละอองขนาดเล็กกว่า 10 ไมครอน : PM-10
สำนักงานโรงโม่หินศิลามิตรเจริญ	มีนาคม 2564	0.221	0.097
	กันยายน 2564	0.144	0.070
	มีนาคม 2565	0.160	0.078
	กันยายน 2565	0.099	0.046
	มีนาคม 2566	0.206	0.099
	กันยายน 2566	0.116	0.046
วัดลำยอดทอง	มีนาคม 2564	0.114	0.050
	กันยายน 2564	0.084	0.043
	มีนาคม 2565	0.058	0.027
	กันยายน 2565	0.037	0.017
	มีนาคม 2566	0.048	0.023
	กันยายน 2566	0.062	0.023
บ้านเขาถ้ำกู่ขร	มีนาคม 2564	0.056	0.025
	กันยายน 2564	0.072	0.035
	มีนาคม 2565	0.056	0.027
	กันยายน 2565	0.049	0.023
	มีนาคม 2566	0.072	0.034
	กันยายน 2566	0.056	0.018
บ้านเขาภูบ	มีนาคม 2564	0.084	0.038
	กันยายน 2564	0.047	0.020
	มีนาคม 2565	0.056	0.025
	กันยายน 2565	0.026	0.011
	มีนาคม 2566	0.049	0.023
	กันยายน 2566	0.048	0.018
บ้านดอยดิน	มีนาคม 2564	0.094	0.045
	กันยายน 2564	0.052	0.025
	มีนาคม 2565	0.053	0.025
	กันยายน 2565	0.014	0.008
	มีนาคม 2566	0.043	0.020
	กันยายน 2566	0.053	0.014
ค่ามาตรฐาน ¹⁾		0.330	0.120

หมายเหตุ : ¹⁾ ประกาศคณะกรรมการสิ่งแวดล้อมแห่งชาติ ฉบับที่ 24 (พ.ศ. 2547) เรื่อง กำหนดมาตรฐานคุณภาพอากาศในบรรยากาศโดยทั่วไป
ประกาศในราชกิจจานุเบกษา เล่ม 121 ตอนพิเศษ 104 ง ประกาศ ณ วันที่ 9 สิงหาคม พ.ศ. 2547

รูปที่ 3-1 กราฟแสดงผลการตรวจวัดคุณภาพอากาศในรูปฝุ่นละอองแขวนลอยรวม (TSP) เปรียบเทียบกับค่ามาตรฐาน



รูปที่ 3-2 กราฟแสดงผลการตรวจวัดคุณภาพอากาศในรูปฝุ่นละอองขนาดเล็กกว่า 10 ไมครอน (PM-10) เปรียบเทียบกับค่ามาตรฐาน



3.2.2 ระดับเสียง

1) ระดับเสียงเฉลี่ย 24 ชั่วโมง (Leq 24 hrs.)

จากข้อมูลผลการตรวจวัดระดับเสียงเฉลี่ย 24 ชั่วโมง (Leq 24 hrs.) โครงการเหมืองแร่หินอุตสาหกรรมชนิดหินปูน เพื่ออุตสาหกรรมก่อสร้าง ประทานบัตรที่ 21130/16378 ของนายคงคณาภุช จำปาศักดิ์ จำนวน 5 สถานี ได้แก่ สำนักงานโรงโม่หินศิลามิตรเจริญ วัดถ้ำยอดทอง บ้านเขาถ้ำกฤษร บ้านเขาภูบ และบ้านดอยดิน ที่ผ่านมาจนถึงเดือนกันยายน 2566 พบว่า สถานีที่มีผลการตรวจวัดระดับเสียงเฉลี่ย 24 ชั่วโมง (Leq 24 hrs.) สูงสุด คือ บริเวณบ้านเขาถ้ำกฤษร มีค่าเท่ากับ 65.6 เดซิเบล (เอ) ในเดือนกันยายน 2566 เมื่อนำมาเปรียบเทียบกับค่ามาตรฐาน พบว่า ผลการตรวจวัดมีค่าอยู่ในเกณฑ์มาตรฐานตามประกาศคณะกรรมการสิ่งแวดล้อมแห่งชาติ ฉบับที่ 15 (พ.ศ. 2540) เรื่อง กำหนดมาตรฐานระดับเสียงโดยทั่วไป ที่กำหนดระดับเสียงเฉลี่ย 24 ชั่วโมง (Leq 24 hrs.) ไว้ไม่เกิน 70.0 เดซิเบล (เอ) สรุปผลการตรวจวัดดังตารางที่ 3-2 และรูปที่ 3-3

2) ระดับเสียงสูงสุด (L_{max})

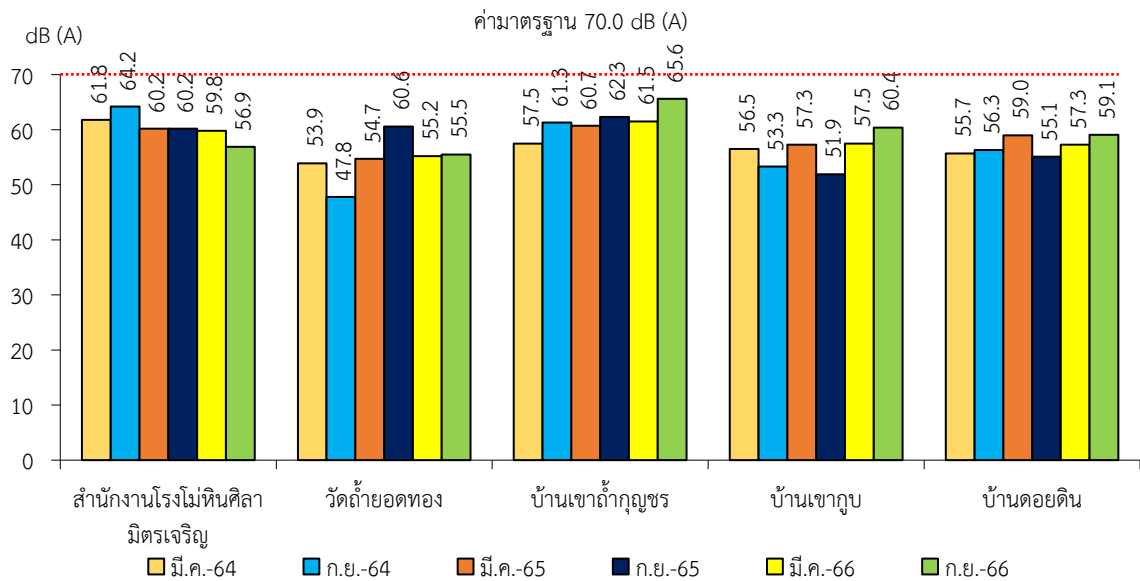
จากข้อมูลผลการตรวจวัดระดับเสียงสูงสุด (L_{max}) โครงการเหมืองแร่หินอุตสาหกรรมชนิดหินปูน เพื่ออุตสาหกรรมก่อสร้าง ประทานบัตรที่ 21130/16378 ของนายคงคณาภุช จำปาศักดิ์ จำนวน 5 สถานี ได้แก่ สำนักงานโรงโม่หินศิลามิตรเจริญ วัดถ้ำยอดทอง บ้านเขาถ้ำกฤษร บ้านเขาภูบ และบ้านดอยดิน ที่ผ่านมาจนถึงเดือนกันยายน 2566 พบว่า สถานีที่มีผลการตรวจวัดระดับเสียงสูงสุด (L_{max}) คือ บริเวณวัดถ้ำยอดทอง มีค่าเท่ากับ 107.0 เดซิเบล (เอ) ในเดือนกันยายน 2565 เมื่อนำมาเปรียบเทียบกับค่ามาตรฐาน พบว่า ผลการตรวจวัดมีค่าอยู่ในเกณฑ์มาตรฐานตามประกาศคณะกรรมการสิ่งแวดล้อมแห่งชาติ ฉบับที่ 15 (พ.ศ. 2540) เรื่อง กำหนดมาตรฐานระดับเสียงโดยทั่วไป ที่กำหนดระดับเสียงสูงสุด (L_{max}) ไว้ไม่เกิน 115.0 เดซิเบล (เอ) สรุปผลการตรวจวัดดังตารางที่ 3-2 และรูปที่ 3-4

ตารางที่ 3-2 สรุปผลการตรวจวัดระดับเสียงโดยทั่วไป

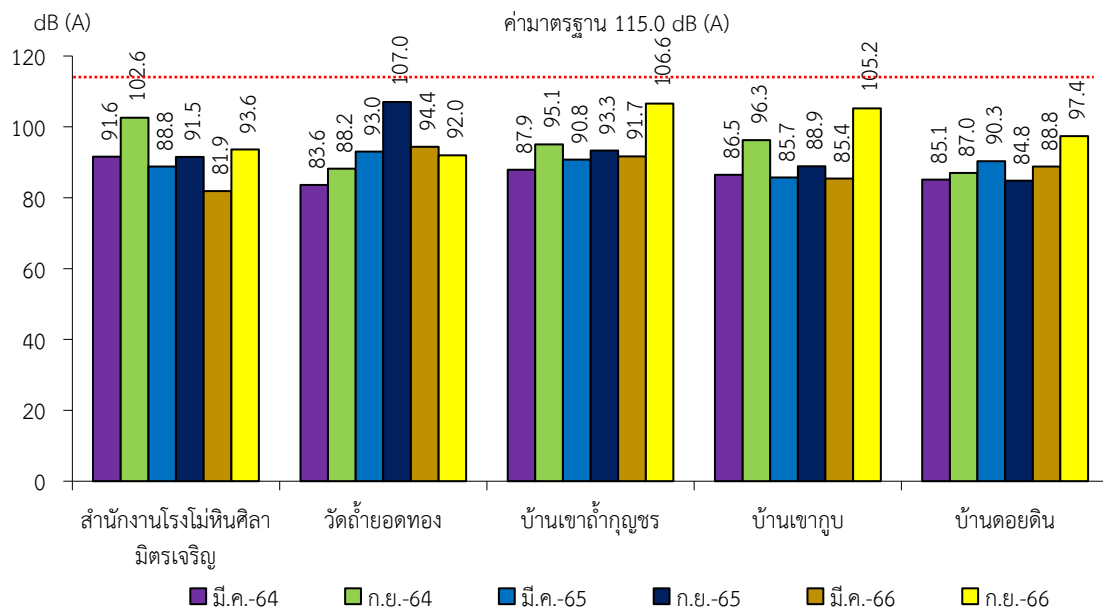
สถานีตรวจวัด	เดือน/ปีที่ตรวจวัด	ผลการตรวจวัด [เดซิเบล (เอ)]	
		ระดับเสียงเฉลี่ย 24 ชั่วโมง (Leq 24 hrs.)	ระดับเสียงสูงสุด (L _{max})
สำนักงานโรงโม่หินศิลามิตรเจริญ	มีนาคม 2564	61.8	91.6
	กันยายน 2564	64.2	102.6
	มีนาคม 2565	60.2	88.8
	กันยายน 2565	60.2	91.5
	มีนาคม 2566	59.8	81.9
	กันยายน 2566	56.9	93.6
วัดลำยอดทอง	มีนาคม 2564	53.9	83.6
	กันยายน 2564	47.8	88.2
	มีนาคม 2565	54.7	93.0
	กันยายน 2565	60.6	107.0
	มีนาคม 2566	55.2	94.4
	กันยายน 2566	55.5	92.0
บ้านเขาถ้ำกู่ชุกร	มีนาคม 2564	57.5	87.9
	กันยายน 2564	61.3	95.1
	มีนาคม 2565	60.7	90.8
	กันยายน 2565	62.3	93.3
	มีนาคม 2566	61.5	91.7
	กันยายน 2566	65.6	106.6
บ้านเขาภูบ	มีนาคม 2564	56.5	86.5
	กันยายน 2564	53.3	96.3
	มีนาคม 2565	57.3	85.7
	กันยายน 2565	51.9	88.9
	มีนาคม 2566	57.5	85.4
	กันยายน 2566	60.4	105.2
บ้านคอยดิน	มีนาคม 2564	55.7	85.1
	กันยายน 2564	56.3	87.0
	มีนาคม 2565	59.0	90.3
	กันยายน 2565	55.1	84.8
	มีนาคม 2566	57.3	88.8
	กันยายน 2566	59.1	97.4
ค่ามาตรฐาน ¹⁾		70.0	115.0

หมายเหตุ : ¹⁾ ประกาศคณะกรรมการสิ่งแวดล้อมแห่งชาติ ฉบับที่ 24 (พ.ศ. 2547) เรื่อง กำหนดมาตรฐานระดับเสียงโดยทั่วไป

รูปที่ 3-3 กราฟแสดงผลการตรวจวัดระดับเสียงเฉลี่ย 24 ชั่วโมง (Leq 24 hrs.) เปรียบเทียบกับค่ามาตรฐาน



รูปที่ 3-4 กราฟแสดงผลการตรวจวัดระดับเสียงสูงสุด (L_{max}) เปรียบเทียบกับค่ามาตรฐาน



3.2.3 ค่าความสั่นสะเทือน

จากข้อมูลผลการติดตามตรวจสอบค่าความสั่นสะเทือนจากการระเบิดหน้าเหมือง (ความเร็วอนุภาค ความถี่ การขจัด และแรงอัดอากาศ) โครงการเหมืองแร่หินอุตสาหกรรมชนิดหินปูน เพื่ออุตสาหกรรมก่อสร้าง ประทาน บัตรที่ 21130/16378 ของนายคงคณาภูญ จำปาศักดิ์ จำนวน 1 สถานี ได้แก่ อุโบสถวัดถ้ำยอดทอง ที่ผ่านมา จนถึงเดือนกันยายน 2566 พบว่า ผลการตรวจวัดค่าความสั่นสะเทือนมีค่าอยู่ในเกณฑ์มาตรฐานตามประกาศ กระทรวงทรัพยากรธรรมชาติและสิ่งแวดล้อม เรื่อง กำหนดมาตรฐานควบคุมระดับเสียงและความสั่นสะเทือนจากการทำเหมืองหิน ตีพิมพ์ในราชกิจจานุเบกษา เล่ม 122 ตอนที่ 125 ง ลงวันที่ 29 ธันวาคม 2548 และมีบาง ช่วงเวลาที่ผลการตรวจวัดมีค่าต่ำกว่าขีดความสามารถที่เครื่องตรวจวัดความสั่นสะเทือนจะตรวจวัดได้ คือ มีค่าความถี่น้อยกว่า 1 เฮิรตซ์ ค่าความเร็วอนุภาคสูงส้นน้อยกว่า 0.130 มิลลิเมตรต่อวินาที และการขจัด น้อยกว่า 0 มิลลิเมตร ยกเว้นในเดือนกันยายน 2564 และกันยายน 2566 ที่ไม่มีการระเบิดหน้าเหมือง เนื่องจาก อยู่ระหว่างจัดซื้อวัตถุระเบิด เดือนมีนาคม 2565 ที่ไม่มีกิจกรรมการทำเหมือง และเดือนกันยายน 2565 ไม่มีการ ระเบิดหน้าเหมือง เนื่องจากปริมาณหินที่จะทำการไม่บดยังมีเพียงพอต่อความต้องการของลูกค้า สรุปได้ดังตาราง ที่ 3-3

ตารางที่ 3-3 สรุปผลการตรวจวัดค่าความสั่นสะเทือนขณะระเบิดหน้าเหมือง

สถานี	เดือน/ปี ที่ตรวจวัด	พารามิเตอร์	ความถี่ (เฮิรตซ์)	ความเร็ว อนุภาค (มม./วินาที)	ค่ามาตรฐาน ¹⁾	ระยะขจัด (มม.)	ค่ามาตรฐาน ¹⁾	แรงอัด อากาศ
St.1	มีนาคม 2564	TRANSVERSE	28	0.746	35.2	0.004	0.20	0.500
		VERTICAL	34	0.349	42.7	0.003	0.20	
		LONGITUDINAL	22	0.333	27.6	0.004	0.20	
	กันยายน 2564	ไม่มีการระเบิดหน้าเหมือง เนื่องจากอยู่ระหว่างจัดซื้อวัตถุระเบิด						
	มีนาคม 2565	ไม่มีการระเบิดหน้าเหมือง เนื่องจากไม่มีกิจกรรมการทำเหมือง						
	กันยายน 2565	ไม่มีการระเบิดหน้าเหมือง เนื่องจากปริมาณหินที่จะทำการไม่บดยังมีเพียงพอต่อความต้องการของลูกค้า						
	มีนาคม 2566	TRANSVERSE	N/A	<0.130	-	0.000	-	<0.500
		VERTICAL	N/A	<0.130	-	0.000	-	
		LONGITUDINAL	N/A	<0.130	-	0.000	-	
	กันยายน 2566	ไม่มีการระเบิดหน้าเหมือง เนื่องจากอยู่ระหว่างจัดซื้อวัตถุระเบิด						

หมายเหตุ : ¹⁾ ประกาศกระทรวงทรัพยากรธรรมชาติและสิ่งแวดล้อม เรื่อง กำหนดมาตรฐานควบคุมระดับเสียงและความสั่นสะเทือนจากการทำเหมือง หิน (พ.ศ.2548) ตีพิมพ์ในราชกิจจานุเบกษา เล่ม 122 ตอนที่ 125 ง ลงวันที่ 29 ธันวาคม 2548
N/A หมายถึง Frequency < 1 Hz, Velocity < 0.130 mm/sec และ Displacement < 0 mm
St.1 คือ อุโบสถวัดถ้ำยอดทอง

3.2.4 คุณภาพน้ำ

1) คุณภาพน้ำผิวดิน

จากข้อมูลผลการตรวจวัดคุณภาพน้ำผิวดินที่อยู่ใกล้เคียงพื้นที่โครงการเหมืองแร่หินอุตสาหกรรมชนิดหินปูน เพื่ออุตสาหกรรมก่อสร้าง ประทานบัตรที่ 21130/16378 ของนายคณคณาภุช จำปาศักดิ์ จำนวน 3 สถานี ได้แก่ บ่อ Sump ของโครงการ ห้วยอ่างทองก่อนไหลผ่านเข้าใกล้พื้นที่โครงการ และห้วยอ่างทองหลังผ่านเข้าใกล้พื้นที่โครงการ ที่ผ่านมาจนถึงเดือนกันยายน 2566 พบว่า ผลการวิเคราะห์มีค่าอยู่ในเกณฑ์มาตรฐานตามประกาศคณะกรรมการสิ่งแวดล้อมแห่งชาติ ฉบับที่ 8 (พ.ศ. 2537) ออกตามความในพระราชบัญญัติส่งเสริมและรักษาคุณภาพสิ่งแวดล้อมแห่งชาติ พ.ศ. 2535 เรื่องกำหนดมาตรฐานคุณภาพน้ำในแหล่งน้ำผิวดิน ตีพิมพ์ในราชกิจจานุเบกษา เล่ม 111 ตอนที่ 16 ง ลงวันที่ 24 กุมภาพันธ์ 2537 (ประเภทที่ 3) ยกเว้น บ่อ Sump ของโครงการ ที่ไม่สามารถเก็บตัวอย่างได้ เนื่องจากมีสภาพแห้งขอด สรุปได้ดังตารางที่ 3-4 และรูปที่ 3-5

2) คุณภาพน้ำใต้ดิน

จากข้อมูลผลการวิเคราะห์คุณภาพน้ำใต้ดินที่อยู่ใกล้เคียงโครงการเหมืองแร่หินอุตสาหกรรมชนิดหินปูน เพื่ออุตสาหกรรมก่อสร้าง ประทานบัตรที่ 21130/16378 ของนายคณคณาภุช จำปาศักดิ์ จำนวน 2 สถานี ได้แก่ บ่อบาดาลวัดถ้ำยอดทอง และบ่อบาดาลบ้านเขาภูบ ที่ผ่านมาจนถึงเดือนกันยายน 2566 พบว่า ผลการวิเคราะห์ส่วนใหญ่มีค่าอยู่ในเกณฑ์กำหนดที่เหมาะสมตามประกาศกระทรวงทรัพยากรธรรมชาติและสิ่งแวดล้อม เรื่อง กำหนดหลักเกณฑ์และมาตรการในทางวิชาการสำหรับการป้องกันด้านสาธารณสุขและการป้องกันในเรื่องสิ่งแวดล้อมเป็นพิษ พ.ศ. 2551 ตีพิมพ์ในราชกิจจานุเบกษา เล่ม 125 ตอนพิเศษ 85 ง ลงวันที่ 21 พฤษภาคม 2551 และมีบางพารามิเตอร์ที่มีค่าไม่อยู่ในเกณฑ์กำหนดที่เหมาะสม แต่อยู่ในเกณฑ์อนุโลมสูงสุด สรุปได้ดังตารางที่ 3-5 และรูปที่ 3-6

ตารางที่ 3-4 สรุปผลการตรวจวิเคราะห์คุณภาพน้ำผิวดิน

สถานี	เดือน/ปีที่ ตรวจวัด	ผลการตรวจวัด									
		pH	TSS	TDS	Total Hardness	Turbidity	Sulfate	Total Iron	Arsenic	Cadmium	Lead
		-	mg/L	mg/L	mg/L as CaCO ₃	NTU	mg/L	mg/L	mg/L	mg/L	mg/L
St.1	มีนาคม 2564	บ่อน้ำมีสภาพแห้งขอด									
	กันยายน 2564	บ่อน้ำมีสภาพแห้งขอด									
	มีนาคม 2565	บ่อน้ำมีสภาพแห้งขอด									
	กันยายน 2565	บ่อน้ำมีสภาพแห้งขอด									
	มีนาคม 2566	บ่อน้ำมีสภาพแห้งขอด									
	กันยายน 2566	บ่อน้ำมีสภาพแห้งขอด									
St.2	มีนาคม 2564	6.95	15.3	343	274	4.1	10.6	0.01	<0.01	<0.002	<0.01
	กันยายน 2564	7.44	<5.0	192	160	3.2	7.4	0.04	<0.01	<0.002	<0.01
	มีนาคม 2565	7.24	<5.0	307	198	5.0	10.1	<0.01	<0.01	<0.002	<0.01
	กันยายน 2565	7.5	5.6	415	247	6.1	15.7	0.06	<0.01	<0.002	<0.01
	มีนาคม 2566	7.4	6.8	288	184	<1.0	6	0.04	<0.01	<0.002	<0.01
	กันยายน 2566	7.8	<5.0	557	292	12	14	0.12	<0.01	<0.002	<0.01
ค่ามาตรฐาน ¹⁾		5.0-9.0	-	-	-	-	-	-	0.01	0.05*	0.05

หมายเหตุ : ¹⁾ ประกาศคณะกรรมการสิ่งแวดล้อมแห่งชาติ ฉบับที่ 8 (พ.ศ. 2537) ออกตามความในพระราชบัญญัติส่งเสริมและรักษาคุณภาพสิ่งแวดล้อมแห่งชาติ พ.ศ. 2535 เรื่อง กำหนดมาตรฐานคุณภาพน้ำในแหล่งน้ำผิวดิน
ตีพิมพ์ในราชกิจจานุเบกษา เล่ม 111 ตอนที่ 16 ง ลงวันที่ 24 กุมภาพันธ์ 2537 (ประเภทที่ 3)
St.1 คือ บ่อ Sump ของโครงการ St.2 คือ ห้วยอ่างทองก่อนไหลผ่านเข้าใกล้โครงการ St.3 คือ ห้วยอ่างทองหลังไหลผ่านเข้าใกล้โครงการ
* น้ำที่มีความกระด้างในรูปของ CaCO₃ เกินกว่า 100 มิลลิกรัมต่อลูกบาศก์เมตร

สถานี	เดือน/ปีที่ ตรวจวัด	ผลการตรวจวัด									
		pH	TSS	TDS	Total Hardness	Turbidity	Sulfate	Total Iron	Arsenic	Cadmium	Lead
		-	mg/L	mg/L	mg/L as CaCO ₃	NTU	mg/L	mg/L	mg/L	mg/L	mg/L
St.3	มีนาคม 2564	7.14	<5.0	432	278	4.1	16.3	0.09	<0.01	<0.002	<0.01
	กันยายน 2564	7.64	<5.0	172	158	2.6	7.7	0.03	<0.01	<0.002	<0.01
	มีนาคม 2565	7.64	5.0	360	258	4.5	10.4	0.14	<0.01	<0.002	<0.01
	กันยายน 2565	7.8	<5.0	514	325	2.8	24.9	<0.01	<0.01	<0.002	<0.01
	มีนาคม 2566	7.5	14.7	403	336	2.1	14	0.06	<0.01	<0.002	<0.01
	กันยายน 2566	7.4	7.6	358	251	8.8	5	0.06	<0.01	<0.002	<0.01
ค่ามาตรฐาน ¹⁾		5.0-9.0	-	-	-	-	-	-	0.01	0.05*	0.05

หมายเหตุ : ¹⁾ ประกาศคณะกรรมการสิ่งแวดล้อมแห่งชาติ ฉบับที่ 8 (พ.ศ. 2537) ออกตามความในพระราชบัญญัติส่งเสริมและรักษาคุณภาพสิ่งแวดล้อมแห่งชาติ พ.ศ. 2535 เรื่อง กำหนดมาตรฐานคุณภาพน้ำในแหล่งน้ำผิวดิน
ตีพิมพ์ในราชกิจจานุเบกษา เล่ม 111 ตอนที่ 16 ง ลงวันที่ 24 กุมภาพันธ์ 2537 (ประเภทที่ 3)
St.1 คือ บ่อ Sump ของโครงการ St.2 คือ ห้วยอ่างทองก่อนไหลผ่านเข้าใกล้โครงการ St.3 คือ ห้วยอ่างทองหลังไหลผ่านเข้าใกล้โครงการ
* น้ำที่มีความกระด้างในรูปของ CaCO₃ เกินกว่า 100 มิลลิกรัมต่อลูกบาศก์เมตร

ตารางที่ 3-5 สรุปผลการตรวจวิเคราะห์คุณภาพน้ำใต้ดิน

สถานี	เดือน/ปีที่ ตรวจวัด	ผลการตรวจวัด									
		pH	TSS	TDS	Total Hardness	Turbidity	Sulfate	Total Iron	Arsenic	Cadmium	Lead
		-	mg/l	mg/l	mg/l as CaCO ₃	NTU	mg/l	mg/l	mg/l	mg/l	mg/l
St.4	มีนาคม 2564	7.77	<5.0	600	470	<1.0	128.3	<0.01	<0.01	<0.002	<0.01
	กันยายน 2564	7.50	<5.0	540	351	<1.0	57.0	<0.01	<0.01	<0.002	<0.01
	มีนาคม 2565	7.68	<5.0	429	331	<1.0	73.9	<0.01	<0.01	<0.002	<0.01
	กันยายน 2565	7.5	<5.0	444	388	<1.0	93.9	0.03	<0.01	<0.002	<0.01
	มีนาคม 2566	7.6	<5.0	396	312	<1.0	59	0.05	<0.01	<0.002	<0.01
	กันยายน 2566	7.5	<5.0	396	312	<1.0	29	0.06	<0.01	<0.002	<0.01
St.5	มีนาคม 2564	6.86	<5.0	87	34	4.7	11.0	0.56	<0.01	<0.01	<0.01
	กันยายน 2564	6.98	<5.0	144	59	2.1	14.1	0.13	<0.01	<0.002	<0.01
	มีนาคม 2565	6.75	<5.0	94	47	1.5	9.1	<0.01	<0.01	<0.002	<0.01
	กันยายน 2565	6.8	<5.0	170	53	1.1	10.7	0.57	<0.01	<0.002	<0.01
	มีนาคม 2566	6.6	<5.0	54	48	<1.0	6	<0.01	<0.01	<0.002	<0.01
	กันยายน 2566	6.0	<5.0	108	64	<1.0	7	0.05	<0.01	<0.01	<0.01
เกณฑ์กำหนดที่เหมาะสม ¹⁾		7.0-8.5	-	ไม่เกิน 600	ไม่เกิน 300	5	ไม่เกิน 200	ไม่เกิน 0.5	ต้องไม่มีเลย	ต้องไม่มีเลย	ต้องไม่มีเลย
เกณฑ์อนุโลมสูงสุด ¹⁾		6.5-9.2	-	1,200	500	20	250	1.0	0.05	0.01	0.05

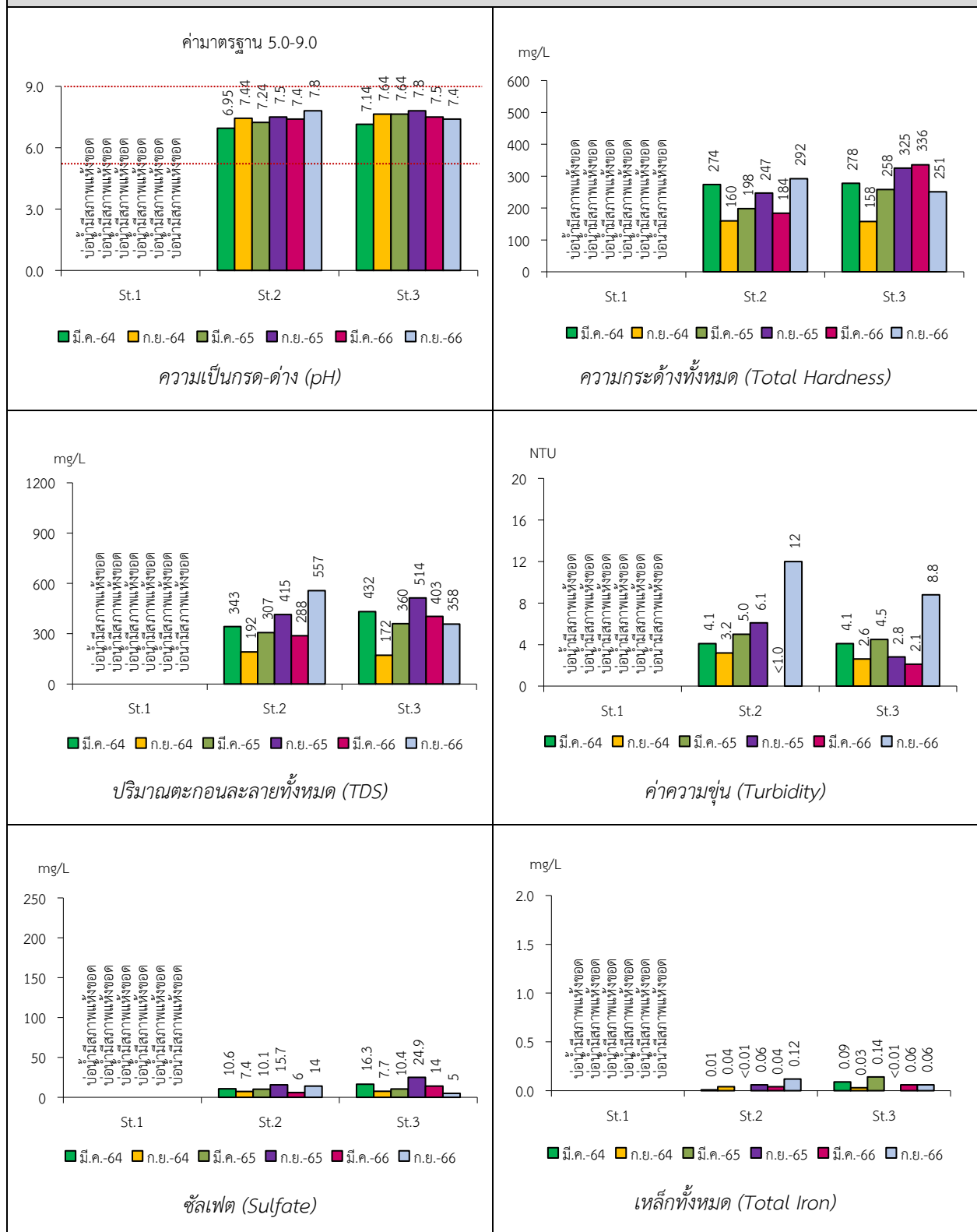
หมายเหตุ : ¹⁾ ประกาศกระทรวงทรัพยากรธรรมชาติและสิ่งแวดล้อม เรื่อง กำหนดหลักเกณฑ์และมาตรการในทางวิชาการสำหรับการป้องกันด้านสาธารณสุขและการป้องกันในเรื่องสิ่งแวดล้อมเป็นพิษ พ.ศ. 2551

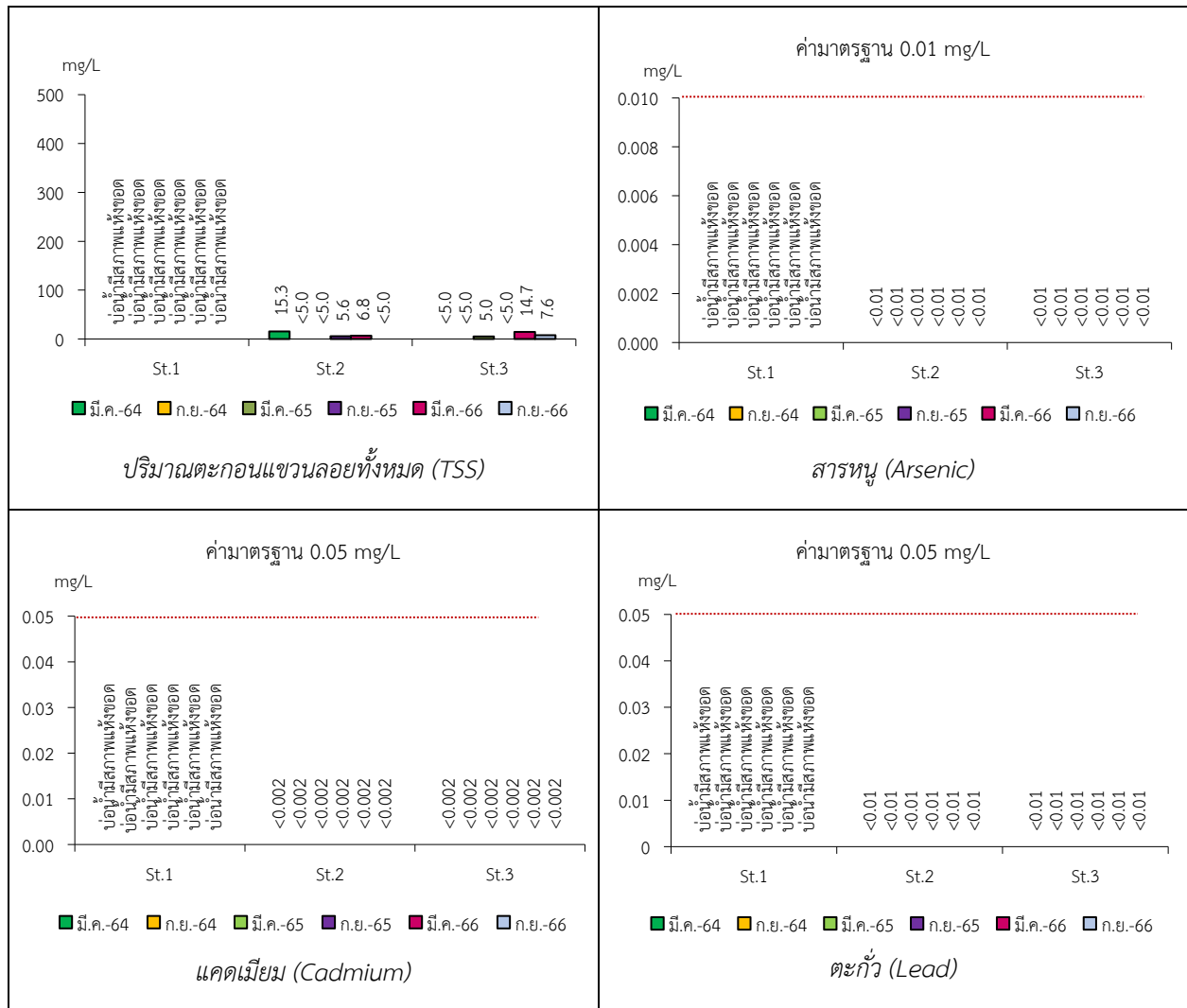
ตีพิมพ์ในราชกิจจานุเบกษา เล่ม 125 ตอนพิเศษ 85 ง ลงวันที่ 21 พฤษภาคม 2551

St.4 คือ บ่อบาดาลบ้านถ้ำยอดทอง

St.5 คือ บ่อบาดาลบ้านเขาภู

รูปที่ 3-5 กราฟแสดงผลการวิเคราะห์คุณภาพน้ำผิวดินเปรียบเทียบกับค่ามาตรฐาน



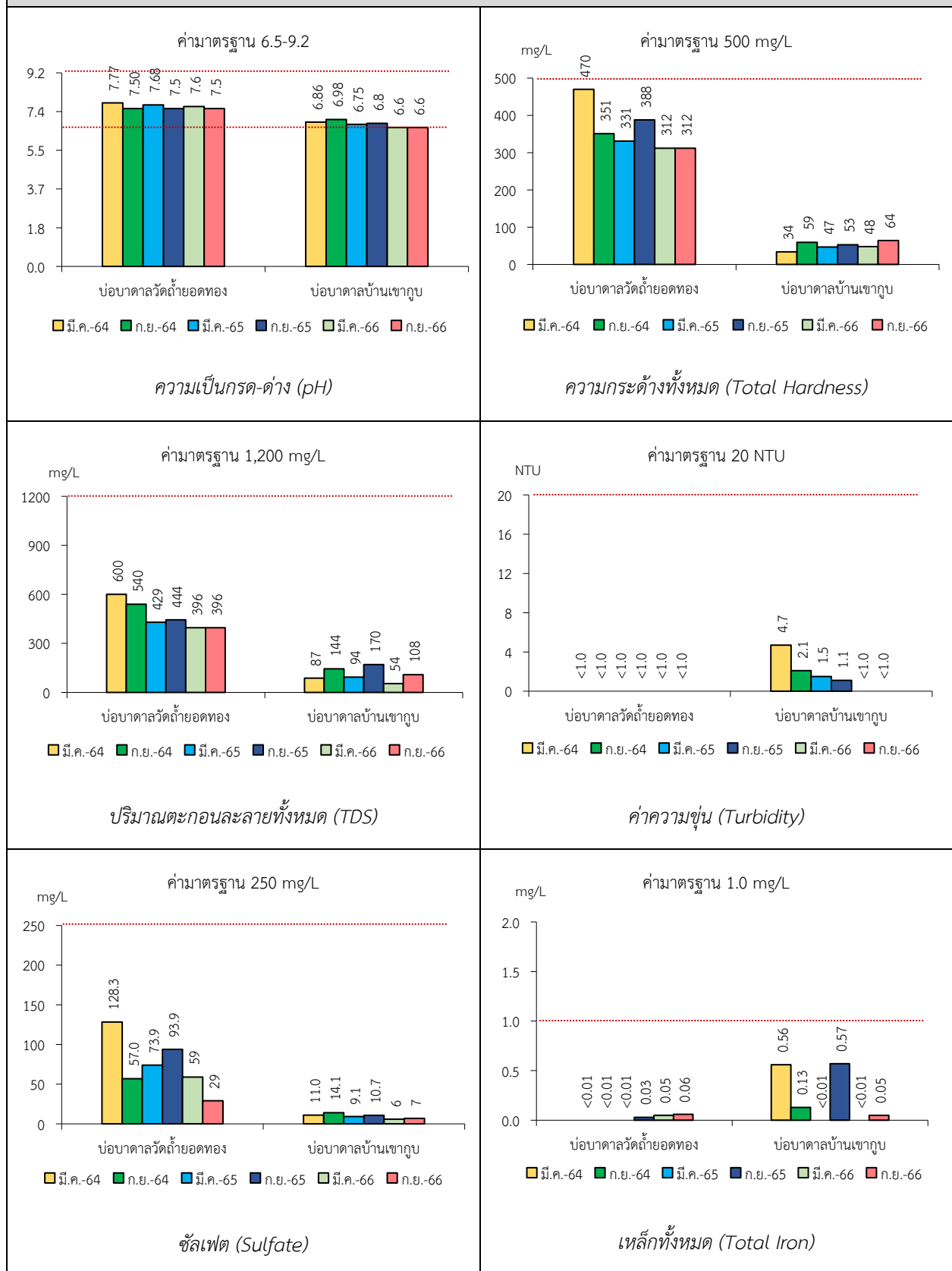


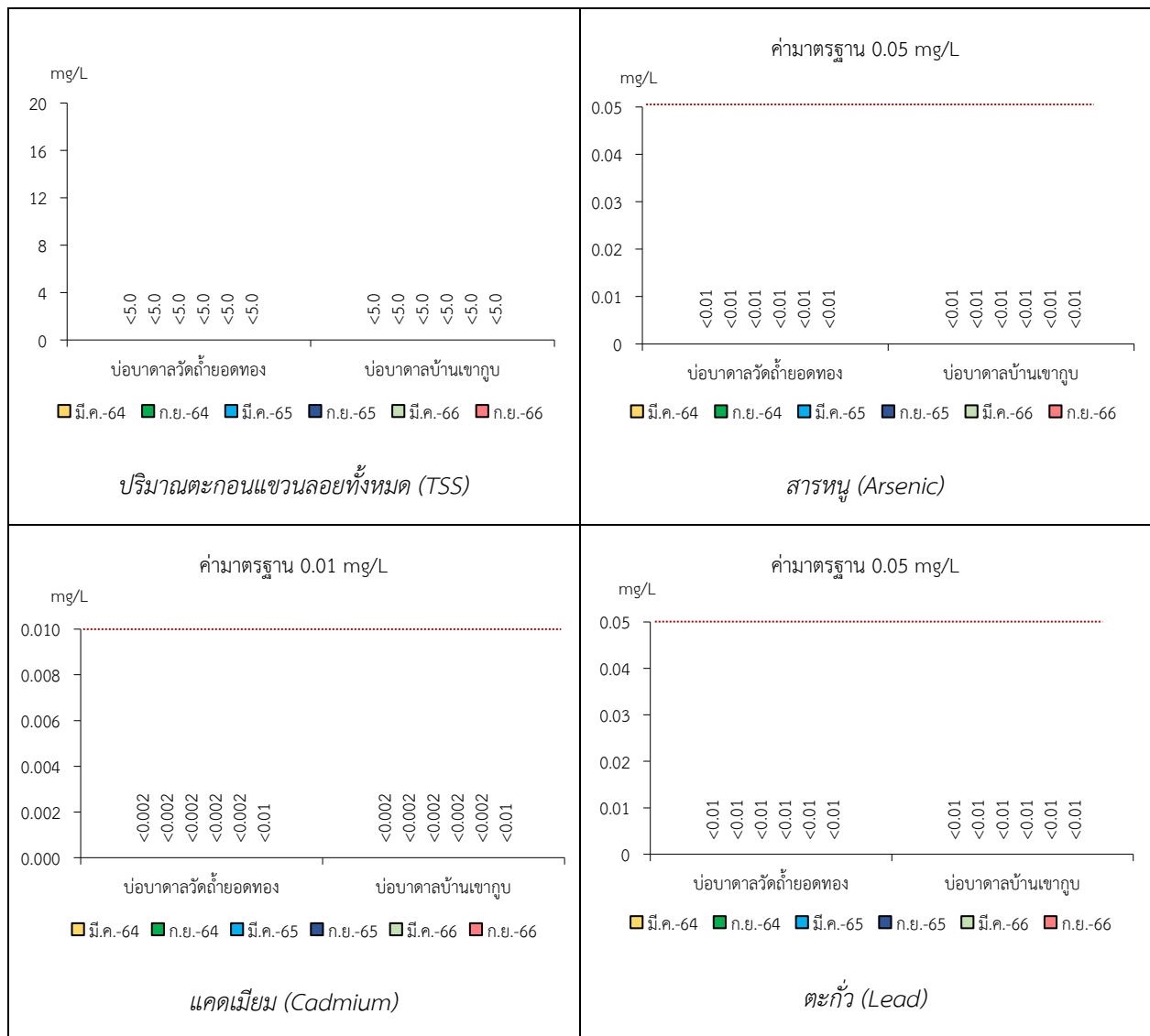
St.1 คือ บ่อ Sump ของโครงการ

St.2 คือ ห้วยอ่างทองก่อนไหลผ่านเข้าใกล้โครงการ

St.3 คือ ห้วยอ่างทองหลังไหลผ่านเข้าใกล้โครงการ

รูปที่ 3-6 กราฟแสดงผลการวิเคราะห์คุณภาพน้ำใต้ดินเปรียบเทียบกับค่ามาตรฐาน





3.2.5 คุณภาพอากาศในพื้นที่ทำงาน

1) ปริมาณฝุ่นละอองขนาดเล็ก (Respirable Dust)

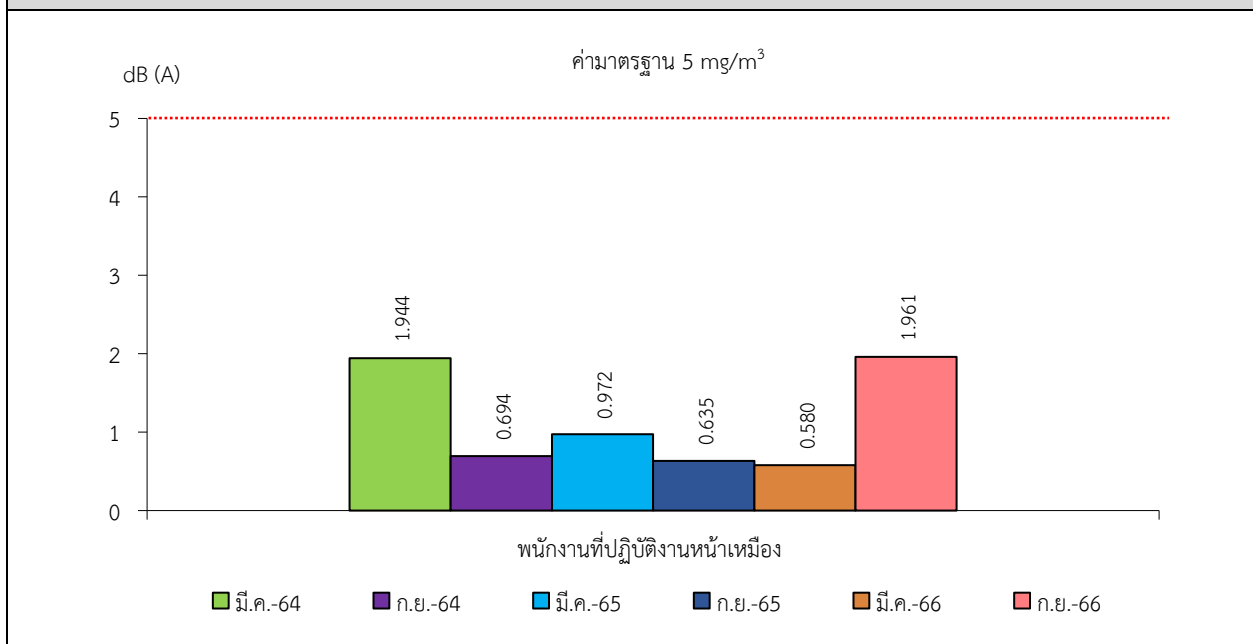
จากข้อมูลผลการตรวจวัดคุณภาพอากาศในรูปปริมาณฝุ่นละอองขนาดเล็ก (Respirable Dust) โครงการเหมืองแร่หินอุตสาหกรรมชนิดหินปูน เพื่ออุตสาหกรรมก่อสร้าง ประทานบัตรที่ 21130/16378 ของนายคงคณาภูษ จ่าปากคี้ โดยตรวจวัดที่ตัวบุคคลของพนักงานในขณะปฏิบัติงาน บริเวณหน้าเหมือง ที่ผ่านมาจนถึงเดือนกันยายน 2566 พบว่า ผลการตรวจวัดมีค่าอยู่ในเกณฑ์มาตรฐานตามประกาศกรมสวัสดิการและคุ้มครองแรงงาน เรื่อง ขีดจำกัดความเข้มข้นของสารเคมีอันตราย ประกาศ ณ.วันที่ 3 สิงหาคม 2560 ในราชกิจจานุเบกษา เล่มที่ 134 ตอนพิเศษ 198 ง หน้า 34 ที่กำหนดปริมาณฝุ่นละอองขนาดเล็ก (Respirable Dust) ไว้ไม่เกิน 5 มิลลิกรัมต่อลูกบาศก์เมตร สรุปผลการตรวจวัดดังตารางที่ 3-6 และรูปที่ 3-7

ตารางที่ 3-6 สรุปผลการตรวจวัดปริมาณฝุ่นละอองขนาดเล็ก (Respirable Dust)

เดือน/ปี ที่ตรวจวัด	เดือน/ปี ที่ตรวจวัด	ผลการตรวจวัด (มิลลิกรัมต่อลูกบาศก์เมตร)
พนักงานที่ปฏิบัติงานหน้าเหมือง	มีนาคม 2564	1.944
	กันยายน 2564	0.694
	มีนาคม 2565	0.972
	กันยายน 2565	0.635
	มีนาคม 2566	0.580
	กันยายน 2566	1.961
ค่ามาตรฐาน ¹⁾		5

หมายเหตุ : ¹⁾ ประกาศสวัสดิการและคุ้มครองแรงงาน เรื่อง ขีดความเข้มข้นของสารเคมีอันตราย ประกาศ ณ วันที่ 3 สิงหาคม 2560
ในราชกิจจานุเบกษา เล่มที่ 134 ตอนพิเศษ 198 ง หน้า 34

รูปที่ 3-7 กราฟสรุปผลการตรวจวัดปริมาณฝุ่นละอองขนาดเล็ก (Respirable Dust) เปรียบเทียบกับ
ค่ามาตรฐาน



3.2.6 ระดับเสียงในพื้นที่ทำงาน (Noise Dosimeter)

จากข้อมูลผลการตรวจวัดระดับความดังเสียงในพื้นที่ทำงาน (Noise Dosimeter) ในขณะปฏิบัติงานบริเวณ หน้าเหมือง โครงการเหมืองแร่หินอุตสาหกรรมชนิดหินปูน เพื่ออุตสาหกรรมก่อสร้าง ประทานบัตรที่ 21130/16378 ของนายคณกฤษฎา จำปาศักดิ์ โดยตรวจวัดที่ตัวบุคคลของพนักงานในขณะปฏิบัติงานบริเวณ หน้าเหมือง ที่ผ่านมาจนถึงเดือนกันยายน 2566 พบว่า ผลการตรวจวัดมีค่าอยู่ในเกณฑ์มาตรฐานตามประกาศ กรมสวัสดิการและคุ้มครองแรงงาน เรื่อง มาตรฐานระดับเสียงที่ยอมให้ลูกจ้างได้รับเฉลี่ยตลอดระยะเวลาการทำงานในแต่ละวัน เล่ม 135 ตอนพิเศษ 19 ง (26 มกราคม 2561) และกฎกระทรวงแรงงาน เรื่อง กำหนดมาตรฐานในการบริหาร จัดการ และดำเนินการด้านความปลอดภัย อาชีวอนามัย และสภาพแวดล้อมในการทำงาน เกี่ยวกับความร้อน แสงสว่าง และเสียง พ.ศ. 2559 (17 ตุลาคม 2559) ที่กำหนดค่ามาตรฐานไว้ไม่เกิน 85 เดซิเบล (เอ) สรุปได้ดังตารางที่ 3-7 และรูปที่ 3-6

ตารางที่ 3-7 สรุปผลการตรวจวัดระดับความดังเสียง (Noise Dosimeter)

สถานี	เดือน/ปี ที่ตรวจวัด	เวลา	ผลการตรวจวัด	
			%Dose (%)	TWA (dB(A))
พนักงานที่ปฏิบัติงาน หน้าเหมือง	มีนาคม 2564	09.00-17.00 น.	18.88	77.8
	กันยายน 2564	09.00-17.00 น.	16.6	77.2
	มีนาคม 2565	09.00-17.00 น.	24.3	79.9
	กันยายน 2565	09.00-17.00 น.	28.3	79.1
	มีนาคม 2566	09.00-17.00 น.	26.4	80.3
	กันยายน 2566	09.00-17.00 น.	18.9	77.0
มาตรฐาน			100 ¹⁾	85 ²⁾

หมายเหตุ : ¹⁾ American Conference of the Government Industrial Hygienists ; ACGIH (2006)

²⁾ มาตรฐานตามประกาศกรมสวัสดิการและคุ้มครองแรงงาน เรื่อง มาตรฐานระดับเสียงที่ยอมให้ลูกจ้างได้รับเฉลี่ยตลอดระยะเวลาการทำงานในแต่ละวัน เล่ม 135 ตอนพิเศษ 19 ง (26 มกราคม 2561) และกฎกระทรวงแรงงาน เรื่อง กำหนดมาตรฐานในการบริหาร จัดการ และดำเนินการด้านความปลอดภัย อาชีวอนามัย และสภาพแวดล้อมในการทำงานเกี่ยวกับความร้อน แสงสว่าง และเสียง พ.ศ. 2559 (17 ตุลาคม 2559)

รูปที่ 3-8 กราฟสรุปผลการตรวจวัดระดับความดังเสียง (Noise Dosimeter) เปรียบเทียบกับค่ามาตรฐาน

